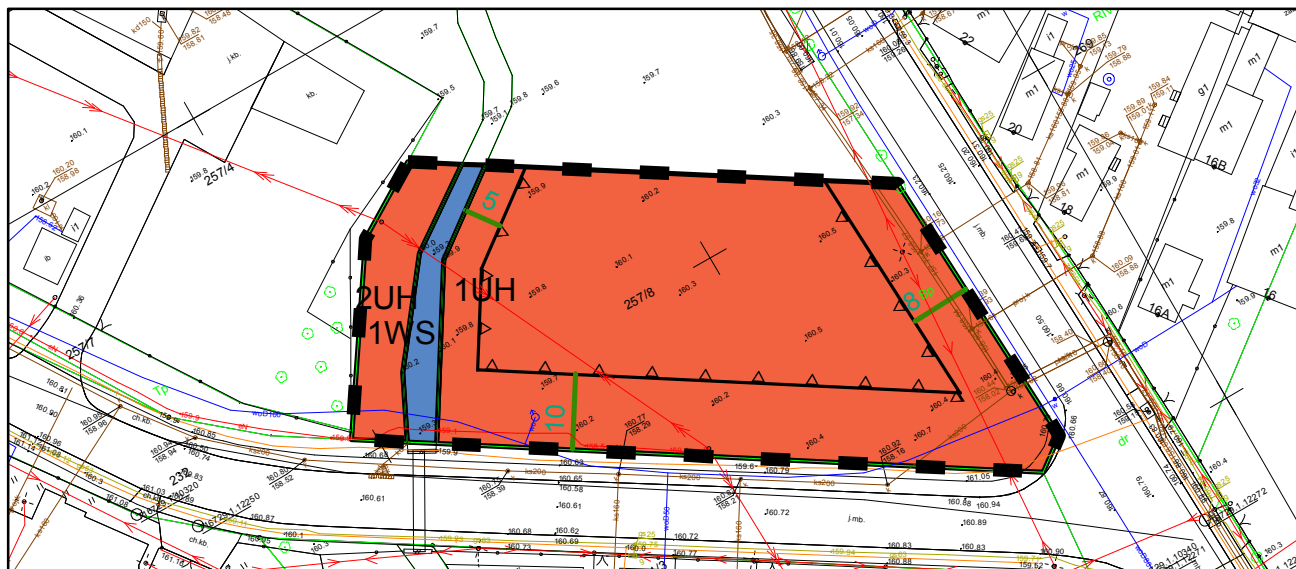
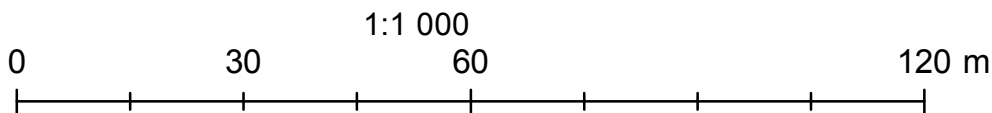


# Miejscowy plan zagospodarowania przestrzennego dla działki ewidencyjnej nr 257/8 w Stoczku Łukowskim



## Ustalenia planu

granica obszaru objętego planem

linie rozgraniczające tereny o różnym przeznaczeniu lub różnych zasadach zagospodarowania

### Przeznaczenie terenu

UH – teren usług handlu

WS - teren wód powierzchniowych śródlądowych

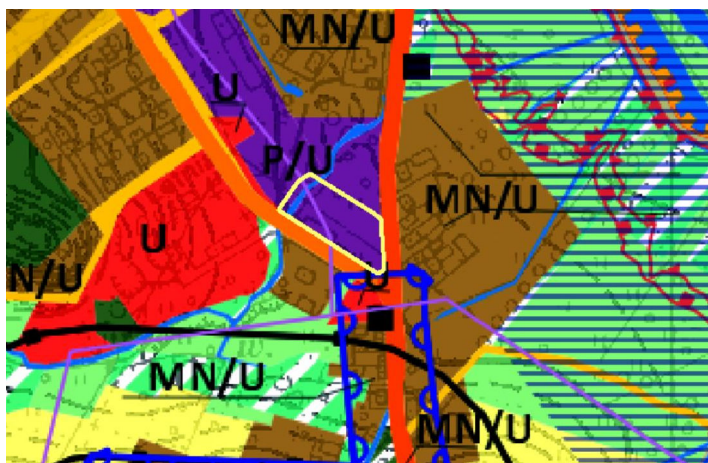
nieprzekraczalna linia zabudowy

linia wymiarowa wraz z podanym wymiarem w m

Układ odniesienia PL2000 strefa 7  
Licencja: Starosty Łukowskiego  
nr PODGiK.6640.1.24.2024\_0611\_P  
z dnia 26 marca 2024 r.

Załącznik nr 1  
od Uchwały nr .....  
Rady Miasta Stoczek Łukowski  
z dnia .....

Wyrys ze studium uwarunkowań i kierunków zagospodarowania przestrzennego miasta Stoczek Łukowski



	UE	tereny usług katoiowicckie
	P/U	tereny zabudowy produkcyjno - uslugowej
	AG	tereny aktywnosci gospodarczej
	PG	tereny potencjalnych zloz surowcow naturalnych
	OZE	tereny urzadzzen wytwarzajacych energie ze zrodel odnawialnych o mocy powyzej 500 kW
		tereny istniejacej zabudowy mieszkaniowej znajdujacej sie w odleglosci mniejszej niz 50 m od cmentarza
		tereny ogrodow dzialkowych
		tereny cmentarzy ZC (c - czynnych, z - zamknietych)
		tereny wod powierzchniowych
		wały, groble